展示会・商談会用「商材シート」

自社の「商品・サービス」

TMC

【商品の特性】

商品名	測量・調査　土木設計　空中撮影（スカイリサーチ）
特長 機能	最先端技術を活用した測量設計。地上・空・海とあらゆるシーンでの測量。

コンセプト	スカイリサーチとは、ドローンと地上型3Dレーザースキャナを駆使し、正確に素早く対象物（地形や土木構造物、建築物）を3次元データ化するもので、パソコン上に対象物を再現でき、現地の状況の確認や計測などの作業を簡単に行えます。

いいとこ 「強み」	トータルステーション、レベル、ドローン、レーザスキャナー3次元モデル活用による測量設計、 宮城県南エリアNO1の実績。

主な使用機器 他社との優位性	【ドローン】 PHANTOM4RTK/PHANTOM4RTK4PRO/INSPIRE2/DJIMavic2EnterpriseDUAL 【SfMソフト】 TrimbleBusinessCenter/道路・鉄道線形計画システム「APS-MarrkIV」/3D点群処理システムTREND-POINT/三次元点群データ対応統合型測量CADソフトウェア「TOWISE」 【スキャナ】 スキャニングトータルステーション「TrimbleSX10」、新世代型3Dレーザースキャニングシステム「TrimbleX7」等　3Dスキャナー・ドローン観測に精通した技術者により作業を行います。



【ターゲット・利用場面・お客様メリット】

ターゲット お客様は	官公庁　…　土木事務所管内における道路地震災害測量設計 民　間　…　屋根工事や解体工事におけるドローンを活用した見積・積算の適正化 その他　…　百貨店・スーパー・ホームセンター・ドラッグストアー・小売り・コンビニ・商社・卸・観光・宿泊・医療・教育等

利用場面 （利用シーン）	撮影したものを三次元化し、面積、体積を提供。 建造物の保守点検・工程管理・災害時の危険個所への計測作業。

お客様の 「メリット」	スカイリサーチを使用することで、足場を組む作業が不要となり、作業時間短縮・経費削減等が図れます。

地元での 「評判」等	

※当フォーマットの無断転載・加工等の行為は禁じます。

展示会・商談会用「商材シート」

自社の「会社概要」

【企業紹介】

会社名	株式会社　仙南測量設計

従業員	12　人	売上	百万円

代表者名	加藤英司

代表者、社員からのメッセージ（思いなど）

「地図に残す仕事」の第一歩は測量設計です。自然物や人工物を測量し、それを基に空間情報を創り、私たちの快適な暮らしを支える地域の基盤、防災や環境保全など、様々なシーンに活用されます。安心・安全を考え、それがすべての人の役に立つ、それを実感できる仕事です。
そして、私たちはいつも新しい技術を駆使し常に挑戦し続けるこの仕事にワクワクしています！
仙南測量は、これからも「人間力」と「技術力」で「新しいまちづくり」に挑戦してまいります。

【所在地・連絡先】

所在地	〒 989-2431 宮城県岩沼市相の原三丁目3番18号
URL	https://www.sennan-ss.co.jp/
担当者名	齋藤孝一
E-mail	info@sennan-ss.co.jp
TEL	0223-24-1746
FAX	0223-24-4561

出展カテゴリー	ニュービジネス	出展回数	2　回

出展商品名	測量・調査　土木設計　空中撮影（スカイリサーチ）

地域貢献活動や地域とのつながりについて

・田んぼアート：ドローン（UAV）による空中撮影や測量設計技術を使い設計、自治体や地域と共に製作
・宮城県柴田農林高等学校森林環境課測量実習等

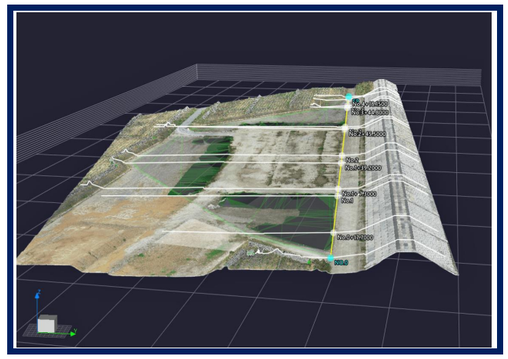

※当フォーマットの無断転載・加工等の行為は禁じます。

展示会・商談会用「商材シート」

自社の「アピールポイント」

TMC

【アピールポイント】及び【生産・製造工程】

あらゆる空間情報を、最新機器を使い、正確に素早くデータ加工！弊社では、積極的に最新機器を導入し、業務に根付かせ強みにしています。それがお客様のニーズに応えること、そして、地域社会の輝く未来の創造、豊かなまちづくりへの貢献に繋がっています。ドローン撮影写真や3Dレーザースキャナーからのデータを3次元モデル化、専用ソフトにて距離、面積、体積等はお客様がカスタマイズできます。
・土地の測量　・土木工事の施工管理　・建物屋根や外壁の点検調査　・プラントの点検調査　・土木構造物の点検調査等



【品質管理情報】

商品検査	□有　□無　□その他 ＜具体的内容＞
衛生管理	生産・製造工程の管理
	従業員の管理
	施設設備の管理
危機管理	担当者 連絡先

【公的認証・受賞歴】

【資格・免許】
技術士（総合技術管理部門、建設部門、農業土木部門）　測量士　一級土木施工管理技士
宅地造成工事設計　RCCM（道路，河川、砂防および海岸・海洋、土質および基礎）
二級造園施工管理技士　被災宅地危険度判定士　Djiスペシャリスト　JUIDA無人航空機安全運航管理者　無人航空従事者試験3級
【国際規格】
ISO 9001 品質マネジメントシステム
ISO 14001 環境マネジメントシステム
ISO 27001 情報セキュリティマネジメントシステム
【受賞歴】
EE東北'16UAV競技会第三位入賞
EE東北'19UAV競技会敢闘賞

【取引条件等】

※当フォーマットの無断転載・加工等の行為は禁じます。